



C I T Y | L  
F O R M | T

2025

ANYKŠČIŲ RAJONO SAVIVALDYBĖS TERITORIJOS BENDROJO  
PLANO MONITORINGAS (SPRENDINIŲ ĮGYVENDINIMO  
STEBĖSENA)

**STEBĖSENOS ATASKAITA UŽ 2022-2023 M.**

<b>Užsakovas</b>	ANYKŠČIŲ RAJONO SAVIVALDYBĖS ADMINISTRACIJA Kodas juridinių asmenų registre - 188774637 <i>J. Biliūno g. 23, LT-29111 Anykščiai</i> <i>Tel. 8 381 5 80 35</i> <i>El. p.: info@anyksciai.lt</i> <i>www.anyksciai.lt</i>
<b>Ataskaitos pavadinimas</b>	ANYKŠČIŲ RAJONO SAVIVALDYBĖS TERITORIJOS BENDROJO PLANO MONITORINGO (SPRENDINIŲ ĮGYVENDINIMO STEBĖSENOS) STEBĖSENOS ATASKAITA UŽ 2022 – 2023 M.
<b>Teritorijų planavimo dokumentas, kurio sprendiniams atliekama stebėseną</b>	Anykščių rajono savivaldybės teritorijos bendrojo plano keitimas (TPD registracijos Nr. T00079835)
<b>Planavimo rūšis</b>	Kompleksinio teritorijų planavimo dokumentas
<b>Planavimo porūšis</b>	Savivaldybės bendrasis planas
<b>Planavimo organizatorius</b>	Anykščių rajono savivaldybės administracijos direktorius
<b>Sprendimas, kuriuo patvirtintas TPD</b>	Anykščių rajono savivaldybės tarybos 2016-12-22 sprendimas Nr. 1-TS-322
<b>Plano rengėjas</b>	IĮ „Atkulos projektai“
<b>Projekto vadovė</b>	Laimutė Janulienė (atestat. Nr. A 413)
<b>Pagrindiniai plano tikslai</b>	<ul style="list-style-type: none"><li>▪ sudaryti sąlygas darniai savivaldybės teritorijos raidai, nuosekliai erdvinės ir funkcinės integracijos politikai įgyvendinti, kompleksiskai spręsti socialinius, ekonominius, ekologinius uždavinius;</li><li>▪ patikslinti gyvenamųjų vietovių, inžinerinės ir socialinės infrastruktūros vystymo ir įgyvendinimo gaires, patikslinti esamas ir nustatyti naujas plėtrai reikalingas teritorijas;</li><li>▪ sudaryti sąlygas racionaliam rajono gamtinių, žemės gelmių ir energijos išteklių naudojimui ir atkūrimui;</li><li>▪ numatyti rajono gamtinio ir kultūrinio kraštovaizdžio savitumo, gamtos ir nekilnojamojo kultūros paveldo išsaugojimą, tikslingą naudojimą ir pažinimą,</li><li>▪ ekologinei pusiausvyrai būtino gamtinio karkaso formavimą;</li><li>▪ kurti sveiką, saugią, darnią gyvenamąją aplinką ir visavertės gyvenimo sąlygas gyvenamosiose vietovėse;</li><li>▪ sudaryti sąlygas privačioms investicijoms, kuriančioms socialinę ir ekonominę gerovę, tinkamos kokybės gyvenimo sąlygas;</li><li>▪ derinti fizinių ir juridinių asmenų ar jų grupių, savivaldybių ir valstybės interesus dėl teritorijos naudojimo ir veiklos plėtojimo teritorijoje</li></ul>





**Ataskaitos rengėjas**

- sąlygų;
- sudaryti sąlygas racionaliam žemės naudojimui ir žemės ūkio veiklai skatinti.

UAB CityForm LT  
Įmonės kodas: 304696907  
S. Žukausko g. 4, LT-08244 Vilnius  
Tel.: +370 616 54100 / El. p.: [info@cityform.lt](mailto:info@cityform.lt) / [www.cityform.lt](http://www.cityform.lt)

*Kontaktinis asmuo: Milda Urbonavičiūtė*  
Tel.: +370 615 67902 / El. p.: [m.urbonaviciute@cityform.lt](mailto:m.urbonaviciute@cityform.lt)

Atestato Nr.	Pareigos	Vardas Pavardė	Parašas
TPV 0105	Direktorė ir projekto vadovė	Gitana Mineikienė	
	Rengėja	Milda Urbonavičiūtė	



## TURINYS

<b>Įvadas</b> .....	<b>5</b>
<b>1. BENDROJO PLANO SPRENDINIŲ ĮGYVENDINIMAS</b> .....	<b>7</b>
1.1 Teritorijų planavimo dokumentai.....	8
1.1.1 Patvirtinti teritorijų planavimo dokumentai .....	8
1.1.2 Valstybės lygmens kompleksinio teritorijų planavimo dokumentai, galiojantys Anykščių rajono savivaldybės teritorijai .....	8
1.1.3 Rengiami teritorijų planavimo dokumentai .....	9
1.2 Statybą leidžiantys dokumentai .....	10
1.3 Pastatų renovacijos duomenys .....	11
1.4 Žemės sklypų formavimo ir pertvarkymo statistika .....	12
1.5 Gyventojų skaičiaus ir tankumo pokytis.....	13
1.6 Bendrojo plano sprendinių įgyvendinimo programos priemonių plano temos .....	15
<b>2. PRIEMONIŲ PLANO VYKDYMAS</b> .....	<b>16</b>
2.1 Urbanizuotos ir urbanizuojamos teritorijos .....	16
2.2 Socialinė-ekonominė aplinka .....	17
2.3 Kraštovaizdžio reprezentacija ir apsauga .....	18
2.4 Nekilnojamasis kultūros paveldas .....	19
2.5 Turizmo ir rekreacijos plėtra .....	20
2.6 Aplinkos kokybė.....	21
2.7 Inžinerinės infrastruktūros plėtra.....	22
2.8 Susisiekimo sistemos plėtra .....	24
<b>3. IŠVADOS</b> .....	<b>25</b>
<b>4. SIŪLYMAI BENDROJO PLANO KEITIMUI / KOREGAVIMUI / PAPILDYMI:</b> .....	<b>27</b>
<b>5. PRIEDAI</b> .....	<b>27</b>

## Įvadas

Bendrasis planas yra kompleksinis teritorijų planavimo dokumentas, kuriame pagal teritorijų planavimo lygmenį ir uždavinius nustatoma planuojamos teritorijos erdvinė struktūra ir teritorijos naudojimo privalomosios nuostatos, reikalavimai arba reglamentas ir apsaugos principai, t. y. grafiškai ir raštu pateikiami teritorijų naudojimo, tvarkymo, apsaugos priemonių, teritorijų vystymo reikmių ir sąlygų sprendiniai – planavimo uždavinių sprendimo rezultatai. Šių sprendinių įgyvendinimo būdai nustatomi bendrojo plano sprendinių įgyvendinimo programoje (toliau – Programa), kurią sudaro priemonių planas (toliau – Priemonių planas), stebimų rodiklių sąrašas ir kita informacija, aktuali teritorijų planavimo dokumento sprendinių įgyvendinimui.

**Kompleksinio teritorijų planavimo dokumentų sprendinių įgyvendinimo stebėseną atliekama Anykščių rajono savivaldybės teritorijos bendrojo plano keitimui (toliau – Bendrasis planas), patvirtintam Anykščių rajono savivaldybės tarybos 2016-12-22 sprendimu Nr. 1-TS-322 „Dėl Anykščių rajono savivaldybės teritorijos bendrojo plano keitimo patvirtinimo“. Bendrojo plano keitimo sprendinių įgyvendinimo stebėsenos metu sistemiškai stebimi ir vertinami šių dokumento sprendinių įgyvendinimo kokybiniai ir kiekybiniai aplinkos pokyčiai. Bendrojo plano monitoringo (sprendinių įgyvendinimo stebėsenos) stebėsenos ataskaitoje (toliau – Ataskaita) išdėstomi atliktos už ataskaitinį laikotarpį (2022-2023 m.) stebėsenos rezultatai, pateikiamos išvados ir reikalingumas keisti ar koreguoti kompleksinio teritorijų planavimo dokumentą.**

### Stebėsenos uždaviniai

- Surinkti ir išanalizuoti informaciją apie Bendrojo plano sprendinių įgyvendinimą;
- Stebėti, analizuoti ir prognozuoti teritorijos raidos tendencijas ir jų įtaką Bendrojo plano sprendinių įgyvendinimui;
- Pateikti siūlymus dėl galiojančio Bendrojo plano reikalingumo;
- Pateikti pasiūlymus dėl Bendrojo plano tobulinimo.

### Stebėsenos pagrindas

- Kompleksinio teritorijų planavimo dokumentų sprendinių įgyvendinimo stebėsenos turinio ir stebėsenos atlikimo tvarkos aprašo, patvirtinto Lietuvos Respublikos aplinkos ministro 2014 m. sausio 7 d. įsakymu Nr. D1-21;
- Anykščių rajono savivaldybės administracijos direktoriaus 2022-11-23 įsakymas Nr. 1-AĮ-912 „Dėl Anykščių rajono savivaldybės administracijos Direktoriaus 2017 m. lapkričio 13 d. įsakymo Nr. 1-AĮ-894 „Dėl Anykščių rajono savivaldybės teritorijos bendrojo plano keitimo sprendinių įgyvendinimo programos patvirtinimo“ pakeitimo“;
- Lietuvos Respublikos teritorijos bendrojo plano (toliau – LRBP 2030; TPD registro Nr. T00087007) sprendiniai;
- Anykščių rajono savivaldybės teritorijos bendrojo plano keitimo, patvirtinto Anykščių rajono savivaldybės tarybos 2016-12-22 sprendimu Nr. 1-TS-322 „Dėl Anykščių rajono savivaldybės teritorijos bendrojo plano keitimo patvirtinimo“, sprendiniai;

- Anykščių rajono savivaldybės teritorijoje galiojantys valstybės savivaldybės lygmens teritorijų planavimo dokumentai.

*Bendrojo plano sprendinių stebėsenos duomenys už 2022 ir 2023 metus rinkti 2024-2025 metais. Rengiant Bendrojo plano sprendinių įgyvendinimo stebėsenos ataskaitą, remtasi Anykščių rajono savivaldybės administracijos skyrių, UAB „Anykščių vandenys“, UAB „Anykščių šiluma“, UAB „Anykščių komunalinis ūkis“, UAB „Utenos regiono atliekų tvarkymo centras“, AB Energijos skirstymo operatoriaus, UAB „Transporto centras“, AB Via Lietuva, Informatikos ir ryšių departamento prie Lietuvos Respublikos vidaus reikalų ministerijos, VŠĮ Anykščių turizmo ir verslo informacijos centro, Nacionalinės žemės tarnybos prie Lietuvos Respublikos aplinkos ministerijos, Aukštaitijos saugomų teritorijų direkcijos, Saugomų teritorijų valstybės kadastro, Teritorijų planavimo ir statybos vartų, VŠĮ Būsto energijos taupymo agentūros ir Oficialiosios statistikos portalo duomenimis; kt. duomenimis.*

## 1. BENDROJO PLANO SPRENDINIŲ ĮGYVENDINIMAS

Anykščių rajono savivaldybės teritorija bendruoju planu buvo suplanuota 2008 m. (TPD registracijos Nr. T00009303). Vėliau, 2017 m. patvirtintas Anykščių rajono savivaldybės teritorijos bendrojo plano keitimas (TPD registracijos Nr. T00079835).

Anykščių rajono savivaldybės administracijos direktoriaus 2016-04-14 įsakymu Nr. 1-AĮ-286 pritarta Anykščių rajono savivaldybės teritorijos bendrojo plano koncepcijai. Ilgalaikė Anykščių rajono savivaldybės teritorijos vystymo koncepcija patvirtinta 20-čiai metų (~ iki 2036 metų).

Bendrojo plano keitimo sprendiniais suformuotos teritorijos funkcinio ir erdvinio vystymo kryptys; optimizuota savivaldybės teritorijos urbanistinė struktūra, socialinė ir inžinerinė infrastruktūra; numatyti racionalaus žemės gelmių išteklių, žemės ūkio naudmenų, miškų, kitų gamtos išteklių išsaugojimo ir naudojimo, gamtinio karkaso ir ekologiškai pagrįstos žemės naudojimo teritorinės struktūros formavimo, gamtos ir nekilnojamojo kultūros paveldo, kraštovaizdžio ir biologinės įvairovės išsaugojimo priemonės; detalizuoti aukštesnio lygmens kompleksinio teritorijų planavimo dokumentų sprendiniai; atsižvelgiant į pakitusį teisinį reguliavimą pakeistas teritorijos funkcinis zonavimas, kiti sprendinių prieštaravimai, patikslinti urbanizuotų ir numatomų urbanizuoti teritorijų vystymo poreikiai; numatytas ypatingų inžinerinių statinių išdėstymas. Savivaldybės tarybos sprendimu specialiojo teritorijų planavimo dokumentai (TPD registracijos Nr. T00007414, T00076587, T00007093, T00007914, T00008006, T00068114, T00075304) pripažinti Bendrojo plano sudedamąja dalimi, todėl kai kurie jų (TPD registracijos Nr. T00007414, T00008006, T00068114) sprendiniai pakeisti atitinkamose šio Bendrojo plano sprendinių dalyse. Kitų patvirtintų savivaldybės lygmens ar vietovės lygmens specialiojo teritorijų planavimo dokumentų ir vyriausybės patvirtintų specialiųjų planų, galiojė Anykščių r. sav. sprendiniai, keičiant Bendrąjį planą integruoti į Bendrojo plano sprendinius. Konkretūs Bendrojo plano sprendiniai numatyti 10 metų laikotarpiui (~ iki 2026 metų). Savivaldybės bendrasis planas galioja neterminuotai, arba tol, kol bus parengtas ir patvirtinamas naujas (jį keičiantis) savivaldybės bendrasis planas.

Bendrojo plano sprendiniais privalo vadovautis valstybės institucijos, savivaldybės, visuomeninės ir nevyriausybines organizacijos, fiziniai ir juridiniai asmenys, planuojantys ar vykdančys veiklą šioje teritorijoje. Jeigu Bendrojo plano sprendiniuose nėra suformuluotos aiškios nuostatos dėl konkrečios veiklos, tuomet reikia vadovautis Bendrojo plano koncepcijoje suformuluotomis bendrosiomis nuostatomis. Bendrojo plano sprendiniai galioja savivaldybės tarybos ir administracijos kompetencijos ribose.

Bendrojo plano sprendiniai taikomi:

- Priimant sprendimus dėl teritorijos naudojimo ir veiklos plėtojimo sąlygų bei teisių;
- Derinant detaliojo, specialiojo, bendrojo planavimo dokumentus, statybos projektus, nustatant sąlygas teritorijų planavimo darbams, rengiant planavimo sąlygas, statybos projektų sąlygas;
- Rengiant savivaldybės investicijų programas ir projektus;
- Priimant sprendimus dėl savivaldybės nekilnojamojo turto naudojimo, privatizavimo, taip pat privataus nekilnojamojo turto paėmimo ar rezervavimo visuomenės poreikiams ir kt.

Bendrojo plano sprendiniai įgyvendinami pagal patvirtintą jų sprendinių įgyvendinimo Programą, dokumentą kuriuo nustatomi sprendinių įgyvendinimo būdai. Iš esmės, šį dokumentą sudaro 2 pagrindiniai priedai: sprendinių įgyvendinimo priemonių planas ir bendrojo plano rodikliai, pagal kuriuos vykdoma bendrojo plano sprendinių stebėseną. Minėtos stebėsenos rezultatai periodiškai, o šiame dokumente už 2022-2023 m., išdėstomi bendrojo plano sprendinių įgyvendinimo ataskaitoje, išvadose pateikiant poreikį keisti ar koreguoti bendrojo plano sprendinius.

Bendrojo plano sprendiniai įgyvendinami vadovaujantis sprendinių įgyvendinimo priemonių planu, žemesnio lygmens teritorijų planavimo dokumentuose, detaliuosiuose planuose ar žemėtvarkos planavimo dokumentuose – žemės valdos projektuose, žemės sklypų formavimo ir pertvarkymo projektuose, o kai jie nerengiami – išduodant statybą leidžiančius dokumentus. Bendrųjų planų sprendiniai įgyvendinami pasinaudojant viešojo sektoriaus lėšomis, taip pat viešojo ir privataus sektorių partneryste pritraukiant privačias lėšas.

Atsižvelgiant į tai, kad Bendrojo plano sprendiniai įgyvendinami detalizuojant sprendinius žemesnio lygmens teritorijų, žemėtvarkos planavimo dokumentuose, išduodant statybą leidžiančius dokumentus ir kt., Ataskaitoje pirmiausia įvertinamos bendrosios savivaldybės vystymosi tendencijos – parengti ir rengiami teritorijų planavimo dokumentai bei išduoti statybą leidžiantys dokumentai, renovacijos mastai gyventojų skaičiaus ir tankio pokytis.

## **1.1 TERITORIJŲ PLANAVIMO DOKUMENTAI**

### **1.1.1 Patvirtinti teritorijų planavimo dokumentai**

Teritorijų planavimo ir statybos vartų duomenimis, ataskaitiniu laikotarpiu patvirtinti 22 teritorijų planavimo dokumentai, iš kurių 3 yra kompleksinio, o 19 – specialiojo teritorijų planavimo dokumentai. Didžiąją specialiojo teritorijų planavimo dokumentų dalį, t. y. 79 proc., sudaro žemėtvarkos projektai (15 vnt.). Taip pat parengti 3 žemės gelmių naudojimo planai ir 1 inžinerinės infrastruktūros vystymo planas „Anykščių rajono vandens tiekimo ir nuotekų tvarkymo infrastruktūros plėtros specialiojo plano keitimas“ (TPD registracijos Nr. T00087541). Iš kompleksinio teritorijų planavimo dokumentų visi – detalieji planai, patvirtinti 2022 m.:

- Anykščių rajono savivaldybės administracijos direktoriaus 2022 m. lapkričio 22 d. įsakymu Nr. 1-AJ-906 patvirtintas „Žemės sklypo, esančio Troškūnų g., Anykščių m., Anykščių r. sav., detaliojo plano keitimas“ (TPD registracijos Nr. T00088400);
- Anykščių rajono savivaldybės administracijos direktoriaus 2022 m. lapkričio 22 d. įsakymu Nr. 1-AJ-904 patvirtintas „Teritorijos tarp Sturtupio g., A. Vienuolio g. ir Ežero g., Ažuožerių k., Anykščių sen., Anykščių r. sav. detalusis planas“ (TPD registracijos Nr. T00088398);
- Anykščių rajono savivaldybės administracijos direktoriaus 2022 m. lapkričio 22 d. įsakymu Nr. 1-AJ-903 patvirtintas „Žemės sklypo, esančio Šviesos g. 2, Kurklių mstl., Kurklių sen., Anykščių r. sav., detalusis planas“ (TPD registracijos Nr. T00088399).

Detaliųjų planų sprendiniai įsigaliojo Anykščių miesto ir Ažuožerių kaimo, Anykščių sen., ir Kurklių miestelio, Kurklių sen., teritorijų dalims.

### **1.1.2 Valstybės lygmens kompleksinio teritorijų planavimo dokumentai, galiojantys Anykščių rajono savivaldybės teritorijai**

Bendrojo plano, kuriam vykdoma stebėseną, galiojimo laikotarpiu patvirtinti valstybės lygmens teritorijos bendrojo plano, kurį LR Vyriausybė patvirtino 2021-09-29 sprendimu Nr. 789 „Dėl Lietuvos Respublikos teritorijos bendrojo plano patvirtinimo“ (TPD registro Nr. T00087007) sprendiniai. Šie sprendiniai, nuo jų patvirtinimo galioja Anykščių rajono savivaldybės teritorijai. LR BP sprendiniai – 10 metų trukmės planavimo dokumentas (iki 2030 m.) – įgyvendinami detalizuojant juos žemesnio lygmens teritorijų planavimo dokumentuose, rengiant sprendinių įgyvendinimo programas. Todėl teikiant siūlymus dėl stebimo BP sprendinių įgyvendinimo, būtina atsižvelgti, kad LR BP 2030 nustatyta:

- Anykščių r. sav. iki 2025 m. prioritetą teikti bendrojo ugdymo įstaigų tinklo efektyvinimui.
- Anykščių r. sav. iki 2025 m. prioritetą teikti ligoninių tinklo efektyvinimui.
- Anykščių r. sav. demografinės senatvės koeficientas yra tarp didžiausių šalyje. Planuojama didinti slaugos ir ilgalaikio palaikomojo gydymo paslaugų apimtį, vystant integruotas sveikatos ir socialinės paslaugas bei teikiant šias paslaugas pacientų namuose.
- Anykščių r. sav. iki 2030 m. prioritetą teikti nestacionarių socialinių paslaugų plėtrai institucijose ir tokių paslaugų teikimui namuose.
- Planuojamos Rytų Lietuvos grupės partnerystės, stiprinančios arealo rekreacinį, turizmo prioritetus: kurti horizontalias ir mišrias partnerystes įveiklinant Ukmergės, Širvintų, Kavarsko, Anykščių, Molėtų arealuose esančio dominuojančio paveldo – dvarų, dvarų sodybų, etnokultūrinio paveldo ir architektūros arealus, Dubingių, Širvintų memorialinio paveldo arealus. Integruoti urbanistinio paveldo – istorinių miesto dalių paveldo arealus į miestų darnaus vystymosi plėtros procesus ir skatinti regiono turizmo ir rekreacijos procesus, kuriant bendras koordinuotų veiksmų plėtros programas ir strategijas.
- Prioritetą Rytų ir Pietų Lietuvos partnerysčių grupės arealui teikti rekreacijos ir turizmo veiklų vystymui, išnaudojant ypač didelio vaizdingumo kraštovaizdį ir rekreacinį potencialą. Plėtoti įvairaus modelio partnerystes tarp Zarasų, Anykščių, Ignalinos, Trakų kurortinių teritorijų, siekiant efektyvios, įvairesnės ir geresnės kokybės paslaugų spektro, prisitaikant prie turistų ir poilsiautojų srautų sezoniškumo. Prioritetą skirti Zarasų–Anykščių–Ignalinos kurortinių teritorijų kartu su Molėtais ir Švenčionėliais regioninio lygmens partnerystei. Plėsti bendradarbiavimą, išnaudojant esamus konkurencinius pranašumus, siekiant didinti lankytojų skaičių ir mažinti sezoniškumą. Stiprinti Utenos funkcinius ir susisiekimo ryšius su Zarasų, Anykščių ir Ignalinos kurortinėmis vietovėmis, užtikrinti patogų ir sklandų lankytojų pasiskirstymą, teikiant multimodalias susisiekimo paslaugas. Utenos regione įveiklinti esamas neefektyviai naudojamas arba apleistas tuščias sodybas rekreacijos paslaugų plėtrai.
- Vidurio Lietuvos partnerysčių grupė. Planuojama įveiklinti kultūrinių kraštovaizdžių, kultūros kelių bei nematerialaus kultūros paveldo generuojamus išteklius (rekreacinį ir kultūrinį potencialus, pasižymintčius dvarų sodybų, architektūrinio paveldo ties Biržais, Pasvaliu, Troškūnais, Vabalninkais, Subačium ir Kupiškium). Sukurti horizontalias ir mišrias partnerystes įveiklinant dvarų sodybų paveldo ir architektūrinio ir memorialinio paveldo arealus ties Troškūnais, integruoti urbanistinio paveldo – istorinių miesto dalių paveldo arealus į miestų darnaus vystymosi plėtros procesus, skatinti regiono rekreacijos procesus, kuriant bendrus veiklos plėtros partnerystės dokumentus.
- Anykščiai – A kategorijos urbanistinis centras, kurį nustatyta vystyti kaip regioninio lygmens turizmo paslaugų centrą.

Dauguma valstybės teritorijos bendrojo plano sprendinių, skirtų Anykščių miestui, atliepia galiojančio savivaldybės lygmens bendrojo plano sprendinius.

### 1.1.3 Rengiami teritorijų planavimo dokumentai

Šiuo metu rengiami:

- 2 specialiojo teritorijų planavimo dokumentas (vietovės lygmuo).
- 1 kompleksinio teritorijų planavimo dokumentas (vietovės lygmens).

1.1 lentelė. Anykščių rajono savivaldybės teritorijos dalims rengiami teritorijų planavimo dokumentai

Eil. Nr.	TPD Nr.	TPD pavadinimas	Rūšis	Porūšis	Etapas/Paskutinių pakeitimų data
1.	S-VT-34-22-483	Atsinaujinančių išteklių (saulės šviesos energijos) energetikos infrastruktūros vystymo Anykščių r. sav., Viešintų sen., Balčiūniškių k., Burbeklių k., Kumpynių vs., Marinavos k., Meldiškių k., Paežerių k., Pagrandos k., Pūsčių k., Skudų k. bei Trakininkų k. teritorijose specialusis planas	Specialusis (vietovės lygmuo)	Inžinerinės infrastruktūros vystymo planas	Parengiamasis etapas 2023-05-23
2.	S-VT-34-22-737	Atsinaujinančių išteklių (saulės šviesos energijos) energetikos infrastruktūros vystymo Anykščių r. sav., Kavarsko sen., Vaičiuliškių k., Medžiočių k., Žaliosios k., Džiugių k. bei Janonių k. teritorijose specialusis planas	Specialusis (vietovės lygmuo)	Inžinerinės infrastruktūros vystymo planas	Parengiamasis etapas 2023-06-09
3.	K-VT-34-23-206	Teritorijos, esančios Anykščių r. sav., Anykščių m., A. Vienuolio g., detalusis planas	Kompleksinis	Detalusis planas	Baigiamasis etapas 2025-04-04

Duomenų šaltinis: Teritorijų planavimo ir statybos vartai

Rengiamais inžinerinės infrastruktūros vystymo planais siekiama numatyti ir nustatyti tinkamas teritorijas atsinaujinančių išteklių (saulės šviesos energijos) energetikos infrastruktūros vystymui Kavarsko sen., Viešintų sen. Planais bus nustatoma pagrindinė žemės naudojimo paskirtis ir naudojimo būdas, privalomieji teritorijos naudojimo reglamentai, reikalingi atsinaujinančių išteklių (saulės šviesos energijos) energetikos infrastruktūros objektų vystymui ir kt.

Rengiamu detaliuoju planu siekiama suplanuoti Anykščių miesto priegose iš Pietų pusės formuojamo kvartalo optimalią urbanistinę struktūrą. 2 esami sklypai dalinami į 18, kurių dalis numatyti rekreacinėms teritorijoms, dalis – vienbučių ir dvibučių gyvenamųjų pastatų teritorijoms, dalis – komercinės paskirties objektų teritorijoms ir dalis – susisiekimo ir inžinerinių tinklų koridorių teritorijoms.

## 1.2 STATYBĄ LEIDŽIANTYS DOKUMENTAI

Teritorijų planavimo ir statybos vartų duomenimis per ataskaitinį laikotarpį Anykščių rajono savivaldybė išdavė 178 visų tipų statybą leidžiančius dokumentus. Informacija apie dokumentų tipus pateikiama 1.2 lentelėje. Lyginant 2022 ir 2023 m. išduotų leidimų skaičių matyti, kad 2023 m. išduotų leidimų skaičius padidėjo 44 proc.

1.2 lentelė. Anykščių r. sav. 2022-2023 m. išduotų statybą leidžiančių dokumentų skaičius pagal tipus

	Išduotų dokumentų skaičius, vnt.	
	2022-01-01 - 2022-12-31	2023-01-01 - 2023-12-31
<b>Statybą leidžiančių dokumentų tipai</b>		
Leidimas atlikti statinio (-ių) kapitalinį remontą	5	2
Leidimas atlikti statinio (-ių) paprastąjį remontą	2	2
Leidimas atnaujinti (modernizuoti) pastatą (-us)	7	10
Leidimas pakeisti statinio (-ių) / patalpos (-ų) paskirtį	3	4
Leidimas rekonstruoti statinį (-ius)	22	23
Leidimas nugriauti statinį (-ius)	0	0
Leidimas statyti naują (-us) statinį (-ius)	34	64
<b>Iš viso:</b>	<b>73</b>	<b>105</b>
<b>Naujų pastatų statybą leidžiančių dokumentai</b>		

	Išduotų dokumentų skaičius, vnt.	
	2022-01-01 - 2022-12-31	2023-01-01 - 2023-12-31
<b>Statybą leidžiančių dokumentų tipai</b>		
Naujų gyvenamųjų pastatų statybą leidžiančių dokumentų skaičius*	17	24
Naujų negyvenamųjų pastatų statybą leidžiančių dokumentų skaičius*	7	5

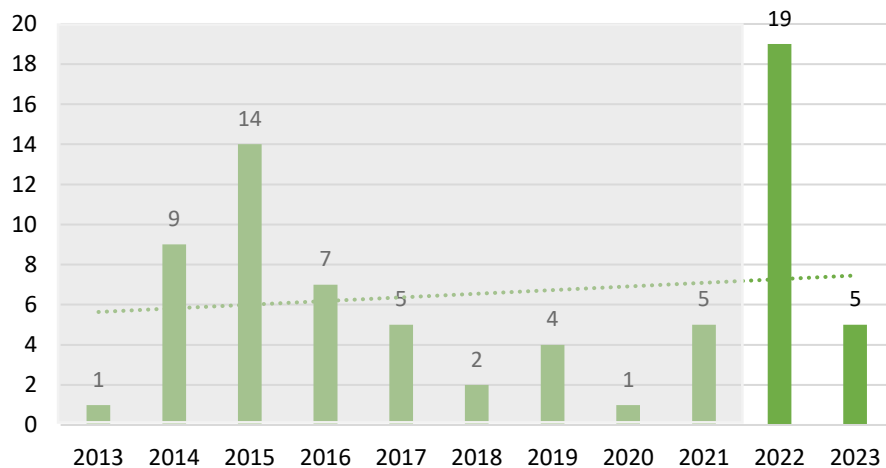
Duomenų šaltinis: Teritorijų planavimo ir statybos vartai; \* - Oficialiosios statistikos portalo duomenys už 2022 ir 2023 m.

1.2 lentelėje taip pat pateiktas naujų gyvenamųjų ir negyvenamųjų pastatų statybą leidžiančių dokumentų skaičius. Naujų gyvenamųjų pastatų statyba ataskaitiniu laikotarpiu sudarė 77 proc. visų naujų pastatų statybą leidžiančių dokumentų skaičiaus (Oficialiosios statistikos portalo duomenimis). Naujų gyvenamųjų pastatų statybą leidžiančių dokumentų skaičius augo, o negyvenamųjų – kiek sumažėjo. Visų naujų pastatų statybos leidžiančių dokumentų 2023 m. išduota 21 proc. daugiau negu 2022 m. (Oficialiosios statistikos portalo duomenimis).

### 1.3 PASTATŲ RENOVACIJOS DUOMENYS

VŠĮ Būsto energijos taupymo agentūros duomenimis, Anyškčių rajono savivaldybėje yra 388 potencialiai renovuoti daugiabučiai.

Šiuo metu renovuoti 85 daugiabučiai (80 – Anyškčiuose, 3 – Kavarske, 1 – Ažuožeriuose ir 1 – Naujuosiuose Elmininkuose), t. y. renovuotų namų dalis sudaro 21,9 proc. Panaši situacija Zarasų ir Akmenės r. savivaldybėse.

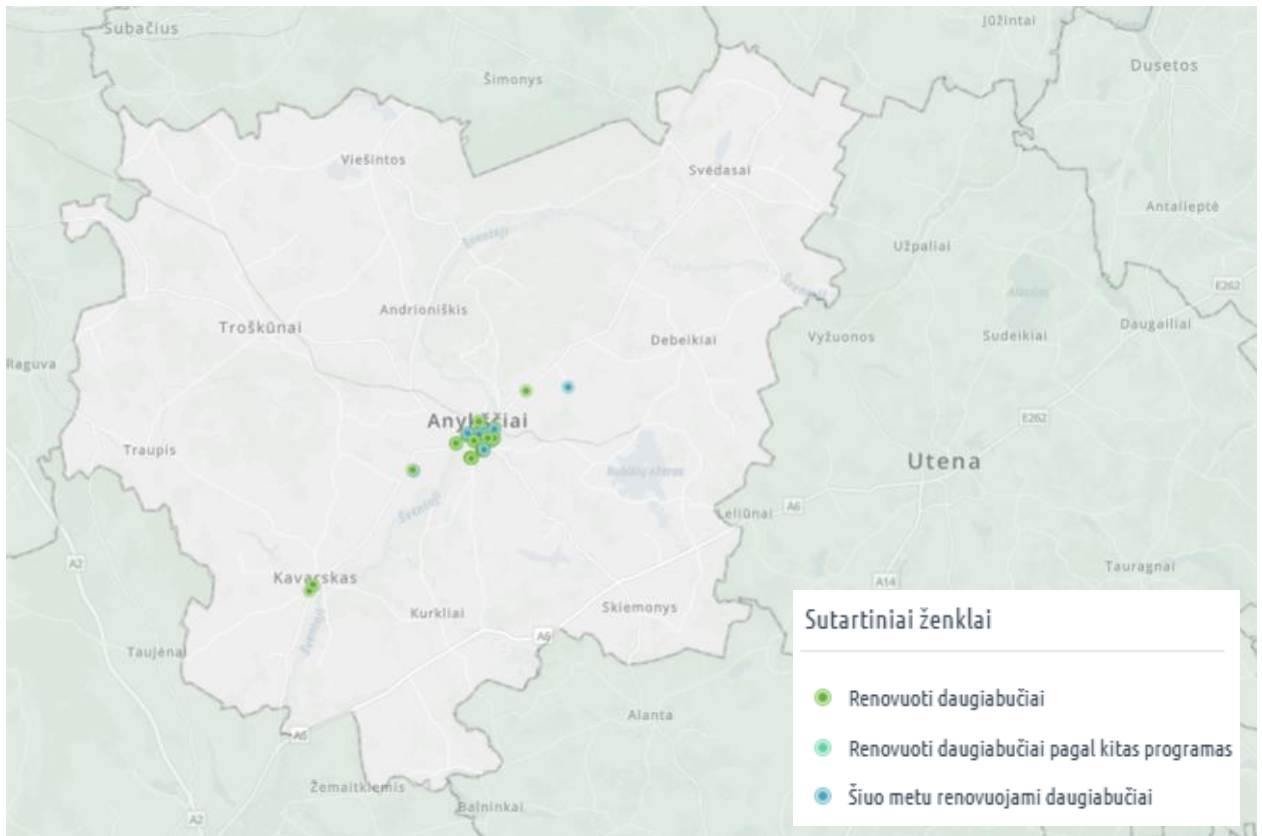


2 pav. Renovuoti daugiabučiai Anyškčių rajono savivaldybėje 2013 - 2023 m. Duomenų šaltinis: VŠĮ Būsto energijos taupymo agentūra.

Kaip matyti iš 2 pav. pateiktos informacijos, renovacijos tempai savivaldybėje lėtėjo, bet 2022-aisiais metais – staigiai šoktelėjo į viršų. Lyginant su kitose savivaldybėse vykstančiais renovacijos procesais, pagal renovuotų ir renovuotinų daugiabučių skaičių Anyškčių rajono savivaldybė yra trylikta. Panaši situacija yra Zarasų ir Akmenės rajono savivaldybėse.

Dabartiniai daugiabučių renovacijos rezultatai leido skaičiuojamąsias šiluminės energijos sąnaudas Anyškčių rajone sumažinti iki 64,6 proc. (šalies vidurkis – 63,5 proc.), išmetamo šiltnamio efektą sukeliančių dujų kiekį iki 40,8 t. (šalies vidurkis – 62,5 t.).

Vykdomas 1 kvartalinės renovacijos projektas. Renovacijos programa vykdoma Anyškčių miesto Ramybės kvartale. Programos įgyvendinimo laikotarpis – 2016-2026 m. Šiame kvartale yra daugiausia daugiabučių gyvenamųjų namų, jame sunaudojama daugiausia energijos. Renovavus kvartalą būtų ženkliai sumažintos miesto energijos išlaidos: planuojama sutaupyti apie 50 proc. šiluminės energijos per metus.



3 pav. Renovuoti ir renovuojami daugiabučiai Anyškčių rajono savivaldybėje. Duomenų šaltinis: VŠĮ Būsto energijos taupymo agentūra.

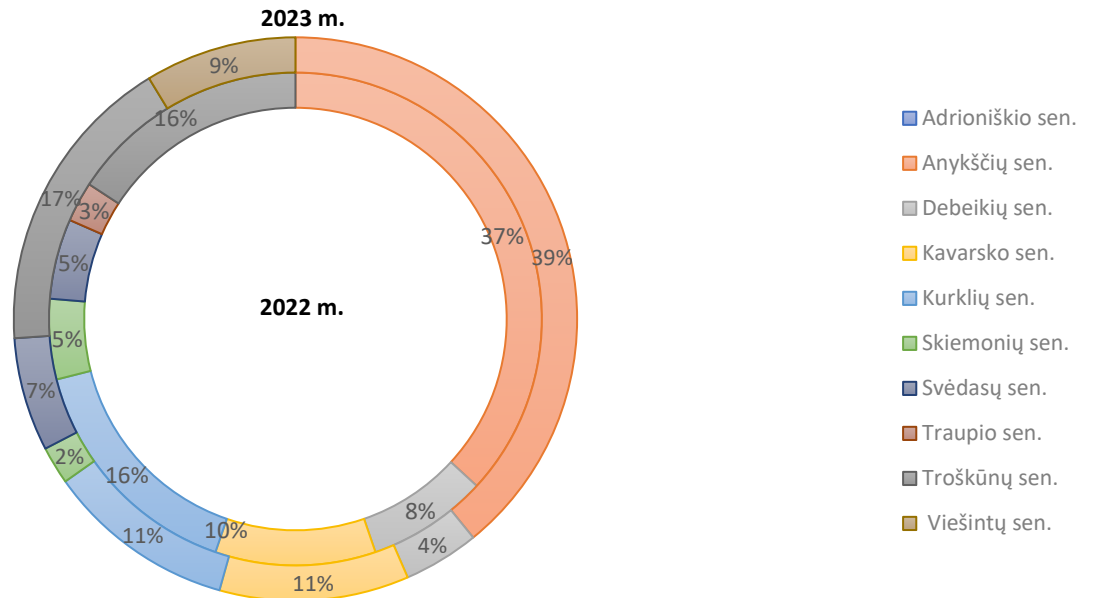
Kaip matyti iš 3 pav. pateikiamos informacijos, renovacijos procesai Anyškčių rajono savivaldybėje koncentruojasi Anyškčių mieste ir jo įtakos zonoje esančiose gyvenvietėse bei Kavarske.

Šiuo metu rajone renovuojama 19 daugiabučių (15 Anyškčių mieste ir po 2 Ažuožeriuose bei Elmininkuose I).

#### 1.4 ŽEMĖS SKLYPŲ FORMAVIMO IR PERTVARKYMO STATISTIKA

Anyškčių rajono savivaldybės teritorijos dalims ataskaitiniu laikotarpiu parengti 84 žemės sklypų formavimo ir pertvarkymo projektai (toliau – ŽSFP projektai). Tiek vienais, tiek kitais metais parengtas panašus ŽSFP projektų skaičius: 2022 m. – 43, 2023 m. – 41.

Daugiausiai žemės sklypų formavimo ir pertvarkymo projektų tiek 2022 m., tiek 2023 m. parengta Anykščių seniūnijos teritorijoje (2022 m. – 37 proc., 2023 m. – 39 proc. visų tais metais parengtų ŽSFP projektų). ŽSFP projektų nerengta tik Andrioniškio seniūnijos teritorijoje.



4 pav. Ataskaitiniu laikotarpiu baigtų rengti žemės sklypų formavimo ir pertvarkymo projektų pasiskirstymas pagal Anykščių rajono savivaldybės seniūnijas (2022-2023 m.). Duomenų šaltinis: Žemėtvarkos planavimo dokumentų rengimo informacinė sistema.

## 1.5 GYVENTOJŲ SKAIČIAUS IR TANKUMO POKYTIS

Bendrojo plano sprendiniais nustatyti teritorijų vystymo bei plėtros poreikiai pagrįsti gyventojų skaičiaus pokyčio tendencijomis. Anykščių rajono savivaldybėje prognozuotas gyventojų skaičiaus mažėjimas, kaip geriausias atvejis, matytas gyventojų skaičiaus mažėjimo tempų mažėjimas. Bendruoju planu prognozuota, kad 2025 m. optimistiniu variantu rajone gyvens 24454 gyventojai, pesimistiniu 21623, o labiausiai tikėtiniu – 22223 gyventojai.

Anykščių rajono savivaldybės gyventojų skaičius nuo Bendrojo plano patvirtinimo sumažėjo 12 proc. 2023-ųjų metų pradžioje Anykščių rajono savivaldybėje nuolat gyveno 22658 gyventojai. Bendras teritorijos plotas nekito - 1764 km<sup>2</sup>. Mažėjant gyventojų skaičiui, atitinkamai (12 proc.) mažėjo ir gyventojų tankumas teritorijoje. 2023-ųjų metų pradžioje gyventojų tankumas Anykščių rajono savivaldybėje siekė 12,84 gyv./km<sup>2</sup>.

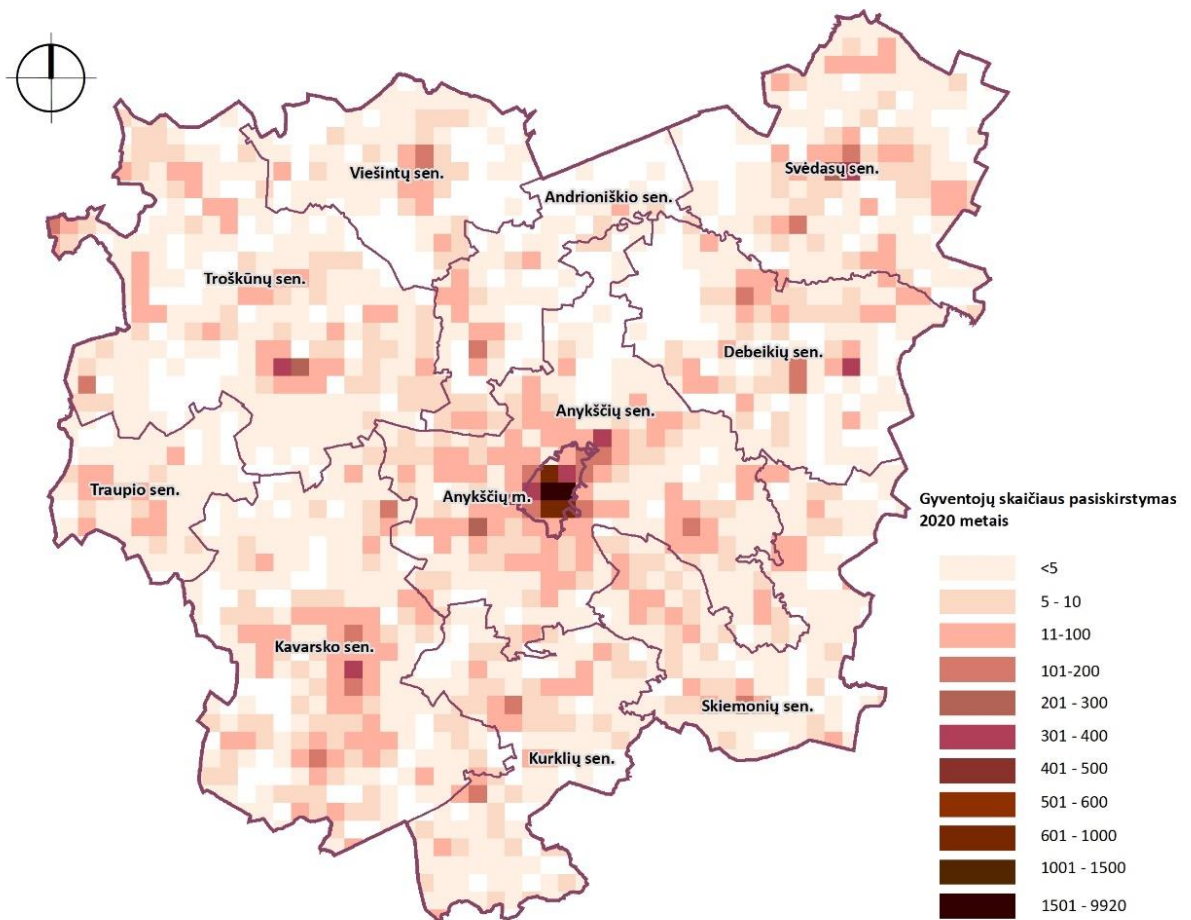
1.5 lentelė. Bendrosios nuolatinių gyventojų skaičiaus ir tankio stebimoje teritorijoje tendencijos

	2016 m.	2022 m.	2023 m.	Pokytis 2016-2023 m., gyv. / proc.
<b>Nuolatinių gyventojų skaičius metų pradžioje, asmenys</b>				
Anykščių r.	25755	22794	22658	-3097 / -12 proc.
Miestas	10560	9356	9454	-1106 / -10 proc.
Kaimas	15195	13438	13204	-1991 / -13 proc.

	2016 m.	2022 m.	2023 m.	Pokytis 2016-2023 m., gyv. / proc.
<b>Teritorija (žemės plotas) metų pradžioje, km<sup>2</sup></b>				
Anykščių r.	1764	1764	1764	+0 / +0 proc.
<b>Gyventojų tankumas, gyv./km<sup>2</sup></b>				
Anykščių r.	14,60	12,92	12,84	-1,76 / -12 proc.

Duomenų šaltinis: Oficialiosios statistikos portalas (Nuolatinių gyventojų skaičius metų pradžioje; Teritorija (žemės plotas) metų pradžioje).

Stebėsenos rezultatai rodo, kad esami gyventojų skaičiaus pokyčiai atitinka Bendroju planu prognozuotą pesimistinę Anykščių rajono savivaldybės gyventojų skaičiaus prognozę. 5 pav. pateikiamas esamas gyventojų pasiskirstymas Anykščių r. sav. teritorijoje.



5 pav. Gyventojų pasiskirstymas Anykščių rajono savivaldybėje 2022 m. (1000x1000 m). Duomenų šaltinis: Oficialiosios statistikos portalas, 2022 m.

Dabartinės Europos ir šalies gyventojų skaičiaus prognozės dar pesimistiškesnės. Vadovaujantis Eurostat 2030 m. ir 2050 m. Lietuvos gyventojų skaičiaus prognozėmis (EUROPOP2018 population projections), tikėtina, kad 2050 m. Utenos regione gyvens mažiausia šalies gyventojų dalis – 1,6 proc. visų Lietuvos gyventojų. 2018 m. prognozuota, kad gyventojų skaičius Anykščių r. sav. iki 2028 sumažės 20 proc., o iki 2050 m. – gyventojų skaičius savivaldybėje sumažės daugiau kaip 75 proc.

Gyventojų skaičiaus pokyčius lemia viešosios infrastruktūros būklė, ekonominė aplinka. Pažymėtina, kad Savivaldybė Anykščių miesto viešosios infrastruktūros kokybei ataskaitiniu laikotarpiu skyrė nemažai investicijų, tačiau mažėjant gyventojų skaičiui, vis didesniu prioritetiniu tampa tolimesnis viešosios infrastruktūros išlaikymas, modernizavimas, siekiant energetinio efektyvumo, atsinaujinančių energijos išteklių diegimas, naudojimas ir vystymas ir pan. Tokio pobūdžio pastangos gali užtikrinti stabilesnę ekonominę miesto padėtį ir teigiamą poveikį vietos gyventojams.

## 1.6 BENDROJO PLANO SPRENDINIŲ ĮGYVENDINIMO PROGRAMOS PRIEMONIŲ PLANO TEMOS

Bendrojo plano sprendinių įgyvendinimo programos priemonių planas skirstomas į dalis pagal Bendrojo plano temas:

1.6 lentelė. Anykščių rajono savivaldybės teritorijos bendrojo plano temos

1.	URBANIZUOTOS IR URBANIZUOJAMOS TERITORIJOS
2.	SOCIALINĖ-EKONOMINĖ APLINKA
3.	KRAŠTOVAIZDŽIO REPREZENTACIJA IR APSAUGA
4.	NEKILNOJAMASIS KULTŪROS PAVELDAS
5.	TURIZMO IR REKREACIJOS PLĖTRA
6.	APLINKOS KOKYBĖ
7.	INŽINERINĖS INFRASTRUKTŪROS PLĖTRA
8.	SUSISIEKIMO SISTEMOS PLĖTRA

## 2. PRIEMONIŲ PLANO VYKDYMAS

*Detaliau apie priemonių vykdymą skaityti 1 priede: Anyškčių rajono savivaldybės teritorijos bendrojo plano sprendinių įgyvendinimo priemonių plane, rezultatų aprašymo skiltyje.*

### 2.1 URBANIZUOTOS IR URBANIZUOJAMOS TERITORIJOS

Anyškčių rajono urbanizuotų ir urbanizuojamų teritorijų vystymui skirta 15 priemonių: 2 priemonės įgyvendintos, 8 priemonės buvo vykdomos, 5 priemonės nepradėtos vykdyti.

Ataskaitos poskyriuose 1.1. ir 1.4. pateikta informacija apie Anyškčių rajono savivaldybės teritorijoje 2022-2023 metų laikotarpiu parengtus ir rengiamus teritorijų planavimo dokumentus bei parengtus žemės sklypų formavimo ir pertvarkymo projektus. Lyginant su ankstesnės Bendrojo plano sprendinių įgyvendinimo stebėsenos ataskaitos duomenimis, teritorijų planavimo dokumentai 2022-2023 metais buvo rengiami panašiu tempu, bet žemės sklypų formavimo ir pertvarkymo projektų buvo parengta net penkis kartus daugiau negu 2020-2021 metais. Taip pat pastebėtina, kad žemės sklypų formavimo ir pertvarkymo projektai 2022-2023 metais buvo rengiami tolygiau visoje Anyškčių rajono savivaldybės teritorijoje nagrinėjant seniūnijas. Taip pat pažymėtina, kad vis dar nepradėti rengti Troškūnų, Kavarsko, Svėdasų, Andrioniškio, Debeikių, Kurklių, Skiemonių, Surdegio, Traupio, Viešintų gyvenamųjų vietovių bendrieji planai, tačiau minėtose gyvenamosiose vietovėse teritorijos vystomos pagal poreikį rengiant vietovės lygmens kompleksinius teritorijų planavimo dokumentus bei organizuojant žemės sklypų formavimo ir pertvarkymo projektus.

Kaip ir ankstesnės Bendrojo plano sprendinių įgyvendinimo stebėsenos nagrinėtu 2020-2021 metų laikotarpiu, 2022-2023 metais buvo aktyviai organizuojami architektūros ir urbanistikos idėjų konkursai, labiausiai skiriant dėmesį Anyškčių miesto viešosioms urbanistinėms erdvėms.

Nepradėti rengti viešųjų poilsiaviečių tinklo ir turizmo infrastruktūros specialieji planai. Plėtojant poilsiaviečių tinklą ir turizmo infrastruktūrą vadovaujamosi Anyškčių rajono turizmo ir rekreacinių teritorijų specialiuoju planu (2012 m.), kuris yra pripažintas galiojančio savivaldybės Bendrojo plano sudedamąja dalimi.

Anyškčių rajono savivaldybėje toliau vykdoma apleistų, nenaudojamų pastatų konversija. 2022 m. vasario 24 d. baigta pastatų komplekso Tiltu g. Anyškčiuose konversija (Tiltu g. 1, 2, 3), kuriame įkurtas socialinis bendruomeninis klasteris. Toliau vykdoma daugiabučių namų renovacija, plačiau aptariama Ataskaitos 1.3. poskyryje. VŠĮ Būsto energijos taupymo agentūros duomenimis, šiuo metu rajone renovuojama 19 daugiabučių (15 Anyškčių mieste ir po 2 Ažuožeriuose bei Elmininkuose I). 2022 m. renovuota 19, 2023 m. – 5 daugiabučiai.

Priemonė „Įrengti automobilių-motociklų turizmo ir techninio sporto kompleksą“ nepradėta vykdyti, tačiau Anyškčių rajono savivaldybėje veikia VŠĮ Mickūnų motokroso parkas, kuriame įrengtos trasos.

Toliau vykdomi darbai dėl Anyškčių regioninio parko mažojo dviračių žiedo planavimo ir įgyvendinimo. Toliau vystoma Anyškčių šilelio pažinimo infrastruktūra. 2022 metais pradėtas įrenginėti Anyškčių rajono kurorto parkas su mineralinio vandens buveine (nupirkta paslauga, pradėti vykdyti kasimo darbai). 2024 metais birželio mėnesį buvo pasirašytas darbų pridavimo – perdavimo aktas dėl mineralinio vandens gręžinio įrengimo darbų.

Vis dėlto, vis dar nepradėti darbai dėl dviračių tako buvusio siaurojo geležinkelio pylimu įrengimo.

2.1 lentelė. Urbanizuotoms ir urbanizuojamoms teritorijoms skirtų sprendinių įgyvendinimo priemonės

Statusas	Priemonės indeksas	Kiekis (vnt.)	Kiekis (%)
Įgyvendinta	1.8; 1.15	2	14
Vykdoma	1.1; 1.2; 1.3; 1.7; 1.9; 1.11; 1.13; 1.14;	8	53
Nepradėta vykdyti	1.4; 1.5; 1.6; 1.10; 1.12;	5	33
Neįgyvendinta	-	0	0
<b>Viso įgyvendinta/viso priemonių:</b>		<b>2/15</b>	<b>14/100</b>

Teigiamos tendencijos:

- Teritorijų planavimo dokumentų rengimo procesas vyksta aktyviai, net penkis kartus daugiau parengta žemės sklypų formavimo ir pertvarkymo projektų negu 2020-2021 metais. Jų pasiskirstymas seniūnijų atžvilgiu tolygesnis.
- Ir toliau aktyviai organizuojami ir įgyvendinami architektūros ir urbanistikos idėjų konkursai, ypatingą dėmesį skiriant urbanistinėms viešosioms erdvėms.
- Ir toliau vykdoma daugiabučių namų renovacija, šeimininkų pastatų likvidavimo procesas, apleistų teritorijų regeneravimas.
- 2022 metais pradėtas įrenginėti Ankščių rajono kurorto parkas su mineralinio vandens buveine, baigtas 2024 metais.

Neigiamos tendencijos:

- Ankščių rajono savivaldybės gyventojų skaičius nuo Bendrojo plano patvirtinimo sumažėjo 12 proc. (plačiau – Ataskaitos 1.5. poskyryje).
- Troškūnų, Kavarsko, Svėdasų, Andrioniškio, Debeikių, Kurklių, Skiemonių, Surdegio, Traupio, Viešintų gyvenvietėms neparengti bendrieji planai. Nors šiose gyvenvietėse teritorijos vystomos rengiant vietovės lygmens kompleksinius teritorijų planavimo dokumentus bei organizuojant žemės sklypų formavimo ir pertvarkymo projektus, reikalingas gilesnis jų vystymo galimybių vertinimas įvairiais pjūviais ir bendrų vizijų sukūrimas.
- Architektūros ir urbanistikos idėjų konkursai buvo rengiami ir įgyvendinami tik Ankščių miesto teritorijoje.
- Nepradėti rengti viešųjų poilsiaviečių tinklo, turizmo infrastruktūros specialieji planai.
- Nepradėti darbai dėl automobilių-motociklų turizmo ir techninio sporto komplekso įrengimo ir buvusio siaurojo geležinkelio pylimo panaudojimo bemotoriam transportui.

## 2.2 SOCIALINĖ-EKONOMINĖ APLINKA

Ankščių rajono socialinės ir ekonominės aplinkos vystymui skirtos 5 priemonės. Ataskaitiniu laikotarpiu 1 priemonė buvo įgyvendinta ir 4 – vykdomos.

Ataskaitiniu laikotarpiu Niūronių kaime esančiame hipodrome įrengta laistymo sistema.

Buvo vykdomi bibliotekų modernizavimo darbai: 2022 metais bibliotekos fondai buvo papildyti 8510 fiz. vnt., 1272 pavadinimų dokumentų, 2023 metais – 8960 fiz. vnt., 1658 pavadinimų dokumentų. 2023 metais buvo įsigyta kondicionavimo įranga Andrioniškio bibliotekos filialui.

Labai aktyviai buvo dirbama naujinant muziejų materialinę bazę, diegiant inovacijas ir plečiant paslaugų spektrą. Renovuotoje Muziejaus salėje iš naujo įrengta S. Petraškos akmens tapybos ekspozicija, A. Vienuolio memorialinio namo I aukštas pertvarkytas į laikinųjų parodų ir edukacijų erdvę, toliau turtintos edukacinėmis

priemonėmis Siauruko muziejaus ir Šeimyniškių piliakalnio istorinio komplekso ekspozicijos, įrengta nauja L. ir S. Didžiulių memorialinės sodybos edukacinė erdvė (vežiminė), Arklio muziejuje įrengta ir atverta lankytojams interaktyvioji ekspozicija „Rogės ir ratai“ bei patriotinio pasipriešinimo ekspozicija – partizaniškoji slėptuvė. Taip pat buvo parengtos ir Kultūros paso sistemoje akredituotos 38 edukacinės programos, vykdomos Muziejaus ekspozicijose. Išplėtos muziejinės ir viešosios kultūrinės veiklos naujoje kultūros erdvėje – istoriniuose Jono ir Onos Karvelių namuose (Tilto g. 2, Anykščiai), kur įrengta atminties ekspozicija ir pradėtas tęstinis kamerinės muzikos renginių visuomenei ciklas „Muzikiniai pašnekesiai prie Šventosios“. Muziejaus ekspozicijas 2022–2023 m. aplankė 137,4 tūkst. lankytojų, į Kultūros paso edukacines programas atvyko 694 moksleivių grupės – iš viso 17,1 tūkst. dalyvių.

Siekiami socialiniam būstui pritaikyti savivaldybei priklausantį pastatą A. Valmuso g. 2, N. Elmininkai. Šiuo metu šiam pastatui atlikti projektavimo darbai, gautas statybą leidžiantis dokumentas, iki 2025 m. balandžio 25 d. bus teikiamas projekto įgyvendinimo planas CPVA dėl socialinio būsto projekto įgyvendinimo.

Pirminės sveikatos priežiūros paslaugos yra patogiai išvystytos. Anykščių rajono savivaldybės teritorijoje esančiais Andrioniškio, Traupio ir Debeikių medicinos punktais naudojasi apie 1500 pacientų per metus – beveik pusė į juos atvyksta patys, o didžioji dalis gauna paslaugas namuose.

2.2 lentelė. Socialinei-ekonominei aplinkai skirtų sprendinių įgyvendinimo priemonės

Statusas	Priemonės indeksas	Kiekis (vnt.)	Kiekis (%)
Įgyvendinta	2.2.	1	20
Vykdoma	2.1; 2.3.; 2.4.; 2.5.	4	80
Nepradėta vykdyti	-	0	0
Neįgyvendinta	-	0	0
<b>Viso įgyvendinta/viso priemonių:</b>		1/5	20/100

Teigiamos tendencijos:

- Ir toliau gerinama sporto infrastruktūros objektų kokybė.
- Ir toliau vykdomas bibliotekų fondų atnaujinimas ir kiti infrastruktūros gerinimo darbai.
- Aktyviai naujinama ir plečiama muziejų infrastruktūra ir paslaugos.
- Vykdoma socialinio būsto plėtra.

Neigiamų tendencijų neidentifikuota.

### 2.3 KRAŠTOVAIZDŽIO REPREZENTACIJA IR APSAUGA

Anykščių rajono kraštovaizdžio reprezentacijai ir apsaugai skirtos 5 priemonės. Ataskaitiniu laikotarpiu visos priemonės buvo vykdomos.

Ataskaitiniu laikotarpiu buvo likviduojami bešeimininkiai, apleisti, kraštovaizdį darkantys pastatai. Per 2022 metus 2 statinius teismas pripažino bešeimininkiais ir perdavė Savivaldybės nuosavybėn. Atlikti 4 statinių griovimo darbai (gyvenamasis namas, Pelyšų I k., tualetas, Vilties g. Anykščiuose, pastatas-ūkio pastatas Kurklių sen., Užunvėžių k., Užunvėžių g. 1 ir pastatas-ūkio pastatas Anykščių r. sav., Mačionių k., Mačionių g.). Per 2023 metus 2 statinius teismas pripažino bešeimininkiais ir perdavė Savivaldybės nuosavybėn. Atlikti 3 statinių griovimo darbai.

Pradėtas svarbus kraštovaizdžio reprezentacijos ir apsaugos darbas – pradėta rengti Anykščių miesto dalies teritorijos žaliosios infrastruktūros poreikio schema. 2024 metų vasarį baigtas projektas „Kvartalinė renovacija“, kurio viena iš veiklų buvo viešųjų erdvių ir atskirųjų želdynų tvarkymas (Ramybės, Pušyno I ir Pušyno II kvartalai). Lankymui buvo pritaikytas gamtos paveldo objektas – Vildžiūnų atodanga.

2022 metais nupirkta Anykščių rajono savivaldybės teritorijoje esančių želdynų ir želdinių inventorizavimo ir apskaitos paslauga. Ataskaitiniu laikotarpiu atlikta Anykščių, Troškūnų ir Kavarsko miestų, 8 miestelių, Anykščių miesto parko (~6,8 ha), Troškūnų miesto parko (~5,0 ha) bei 5-ių kapinių (~10,0 ha) Anykščių mieste želdynų ir želdinių inventorizacija.

2.3 lentelė. Kraštovaizdžio reprezentacijai ir apsaugai skirtos sprendinių įgyvendinimo priemonės

Statusas	Priemonės indeksas	Kiekis (vnt.)	Kiekis (%)
Įgyvendinta	-	0	0
Vykdoma	3.1.; 3.2.; 3.3.; 3.4.; 3.5.	5	100
Nepradėta vykdyti	-	0	0
Neįgyvendinta	-	0	0
<b>Viso įgyvendinta/viso priemonių:</b>		0/5	0/100

Teigiamos tendencijos:

- Ir toliau vykdomas bešeimininkų objektų likvidavimo procesas.
- Pradėta rengti Anykščių miesto dalies teritorijos žaliosios infrastruktūros poreikio schema.
- Sutvarkytos Ramybės, Pušyno I ir Pušyno II kvartalų viešosios erdvės ir atskirieji želdynai.
- Lankymui pritaikytas vienas gamtos paveldo objektas – Vildžiūnų atodanga.
- 2022 metais nupirkta Anykščių rajono savivaldybės teritorijoje esančių želdynų ir želdinių inventorizavimo ir apskaitos paslauga. Aktyviai vykdoma želdynų ir želdinių inventorizacija.

Neigiamų tendencijų neidentifikuota.

## 2.4 NEKILNOJAMASIS KULTŪROS PAVELDAS

Anykščių rajono nekilnojajamajam kultūros paveldui skirtos 3 priemonės. Ataskaitiniu laikotarpiu 1 priemonė buvo įgyvendinta, kitos 2 – vykdomos.

Ataskaitiniu laikotarpiu parengti ir Kultūros vertybių registre įregistruoti 12 kultūros paveldo statinių vertingųjų savybių vertinimo aktai bei apibrėžtų teritorijų ribų planai.

Išplėtotą kultūros ir gamtos paveldo objektų informacinė infrastruktūra: 2024 metais baigtas projektas „Taktiliniai maketai turistui po atviru dangumi“, kurio metu įrengtas 1 taktilinis žemėlapis ir 10 taktilinių maketų prie įvairių kultūros ir gamtos objektų, įrengti 5 informaciniai stendai prie piliakalnių, dvarvietėje ir kt. kultūros paveldo objektų.

Viešiesiems poreikiams ir toliau buvo pritaikomi nekilnojamojo kultūros paveldo objektai: parengtas Kunigiškių I k. pradinės mokyklos-muziejaus tvarkybos darbų projektas ir atlikti pastato tvarkybos, remonto ir pritaikymo kultūrinėms reikmėms darbai, parengti Šeimyniškių piliakalnio su papiliais ir gyvenvieta antrojo piliakalnio papilio pritaikymo kultūrinei veiklai projektiniai sprendiniai ir atlikti pritaikymo darbai. Pritaikytų pažinimui objektų skaičius jau siekia 7,2 % nuo bendro kultūros paveldo objektų skaičiaus.

2.4 lentelė. Nekilnojamojo kultūros paveldui skirtos sprendinių įgyvendinimo priemonės

Statusas	Priemonės indeksas	Kiekis (vnt.)	Kiekis (%)
Įgyvendinta	4.2.	1	33
Vykdoma	4.1.; 4.3.	2	67
Nepradėta vykdyti	-	0	0
Neįgyvendinta	-	0	0
<b>Viso įgyvendinta/viso priemonių:</b>		1/3	33/100

Teigiamos tendencijos:

- Vis daugiau į nekilnojamojo kultūros paveldo objektų sąrašą įtraukiama vertingų objektų.
- Išplėtotą kultūros ir gamtos paveldo objektų informacinė infrastruktūra.
- Nekilnojamojo kultūros paveldo vertybės ir toliau pritaikomos viešiesiems poreikiams.

Neigiamų tendencijų neidentifikuota.

## 2.5 TURIZMO IR REKREACIJOS PLĖTRA

Anyškčių rajono turizmo ir rekreacijos plėtrai skirta 10 priemonių: 2 priemonės įgyvendintos, 7 priemonės buvo vykdomos, 1 priemonė nepradėta vykdyti.

Planuota rengti Nevėžos ežero ir Šventosios rekreacinio naudojimo teritorijų vietovės lygmens kompleksinius teritorijų planavimo dokumentus. Ataskaitiniu laikotarpiu priemonė buvo vykdoma pagal poreikį rengiami žemės sklypų formavimo pertvarkymo projektai, keičiama žemės paskirtis į kitą paskirtį, nustatant naudojimo būdą – rekreacinės paskirties teritorijos.

Taip pat planuota Anyškčių rajono viešąjį transportą papildyti turistine-pramogine funkcija. Ataskaitiniu laikotarpiu įgyvendintas naujas miesto traukinuko maršrutas: Anyškčių miesto centras – Medžių lajų takas. Planuojama maršruto plėtra, 2024 metais buvo daryti bandomieji važinėjimai maršrutu Anyškčių miesto centras – Medžių lajų takas – Kalitos kalnas, Anyškčių miesto centras – Medžių lajų takas – Siauruko stotis.

Priemonė „Parengti Pažintinio-pramoginio tako Andrioniškis–Mickūnai techninį projektą“ vis dar nepradėta vykdyti.

Siekiant parengti universalią sporto bazę, skirtą sportininkų meistriškumui ugdyti ir reabilitacijai, savivaldybė ir toliau vykdo priemonę „Sporto veiklos vykdymas“. 2022 m. sporto veiklai vykdyti iš dalies finansuota 10 projektų: 5 projektai – aukšto meistriškumo sporto varžybų organizavimui ir 5 projektai – fizinio aktyvumo renginių organizavimui Savivaldybėje ir / arba dalyvavimui jose. Vis atnaujinama ir plėtojama lauko sporto įranga: 2024 metų vasarį baigtas projektas „Kvartalinė renovacija“, kurio viena iš veiklų buvo lauko sporto įrangos plėtra (Ramybės, Pušyno I ir Pušyno II kvartalai), 2022 metais Niūronių kaime esančiame hipodrome įrengta laistymo sistema.

Ataskaitiniu laikotarpiu plėtota pramogų infrastruktūra. Savivaldybė nuolat tarpininkauja su bendruomenėmis ir kitomis nevyriausybinėmis organizacijomis rengiant ir įgyvendinant gyventojų užimtumo programas seniūnijų aptarnaujamose teritorijose. 2022-2023 metais bendruomenės neįkūrė skirtingų rūšių pramogų, tačiau verslas šioje srityje buvo aktyvus: 2022 metais UAB Garo forma įkūrė barą „REISAS“, MB PAUPIO įkūrė „Restoranėlis „Kiemelis“, 2023 metais Juliaus Biliūno veikla „TYKA“ pradėjo teikti baidarių nuomos paslaugas su papildomomis paslaugomis, VšĮ „Svetana“ – poilsio paslaugas „Miško SPA kviečia gongų terapijai“.

Plėtotą kultūros paveldo objektų viešojo infrastruktūra, skirta pažinimui. 2022-2023 metais atlikti 12 sakralinio paveldo objektų tvarkybos darbai. Pritaikytų pažinimui objektų skaičius jau siekia 7,2 % nuo bendro kultūros paveldo objektų skaičiaus. Taip pat, Aukštaitijos saugomų teritorijų direkcija įrengė Storių pažintinį taką iki Struvės geodezinio lanko punkto.

2.5 lentelė. Turizmui ir rekreacijai skirtų sprendinių įgyvendinimo priemonės

Statusas	Priemonės indeksas	Kiekis (vnt.)	Kiekis
Įgyvendinta	5.4.; 5.10.	2	20
Vykdoma	5.1.; 5.2.; 5.5.; 5.6.; 5.7.; 5.8.; 5.9.	7	70
Nepradėta vykdyti	5.3.	1	10
Neįgyvendinta	-	0	0
<b>Viso įgyvendinta/viso priemonių:</b>		2/10	20

Teigiamos tendencijos:

- Plėtojamas turistinis-pramoginis viešasis transportas.
- Vykdomos veiklos, skirtos sportininkų meistriškumui ugdyti ir reabilitacijai. Pagal galimybes atnaujinama ir plėtojama lauko ir vidaus sporto įranga.
- Anykščių rajono savivaldybė patraukli smulkiems verslams kurtis – ataskaitiniu laikotarpiu atsirado naujų pramoginių veiklų tiekėjų.
- Pagal galimybes plėtojama kultūros paveldo objektų viešojo infrastruktūra, skirta jų pažinimui.
- Aukštaitijos saugomų teritorijų direkcija įrengė Storių pažintinį taką iki Struvės geodezinio lanko punkto.

Neigiamos tendencijos:

- Nors Nevėžos ežero ir Šventosios teritorijų pritaikymo rekreaciniam naudojimui buvo pagal poreikį rengiami žemės sklypų formavimo pertvarkymo projektai, keičiama žemės paskirtis į kitą paskirtį, nustatant naudojimo būdą – rekreacinės paskirties teritorijos, nebuvo rengiami vietovės lygmens kompleksiniai teritorijų planavimo dokumentai, kurių rengimas giliau įvertintų ir labiau koordinuotų plėtrą.
- Nepradėti darbai dėl pažintinio-pramoginio tako Andrioniškis–Mickūnai.

## 2.6 APLINKOS KOKYBĖ

Anykščių rajono aplinkos kokybei skirtos 3 priemonės: 1 priemonė įgyvendinta, 2 priemonės buvo vykdomos.

Kasmet atliekama aplinkos kokybės stebėseną: atliekami aplinkos triukšmo, oro kokybės matavimai bei paplūdimių vandens kokybės mikrobiologiniai ir fiziniai-cheminiai tyrimai. 2020 m. parengta Anykščių rajono savivaldybės 2021-2027 metų aplinkos monitoringo programa. Programa apima 3 sferas: orą, paviršinį vandenį ir triukšmą.

Pagal galimybes buvo atnaujinama ir plečiama Anykščių rajono savivaldybės atliekų tvarkymo infrastruktūra. Ataskaitiniu laikotarpiu pastatyti 29 vnt. tekstilės surinkimo konteinerių bei 1500 vnt. maisto atliekų konteinerių išdalinti Anykščių miesto gyventojams.

2.6 lentelė. Aplinkos kokybei skirtų sprendinių įgyvendinimo priemonės

Statusas	Priemonės indeksas	Kiekis (vnt.)	Kiekis
Įgyvendinta	6.3.	1	33
Vykdoma	6.1.; 6.2.	2	67
Nepradėta vykdyti	-	0	0
Neįgyvendinta	-	0	0
<b>Viso įgyvendinta/viso priemonių:</b>		1/3	33/100

Teigiamos tendencijos:

- Reguliariai vykdoma Anykščių rajono savivaldybės aplinkos kokybės stebėseną ir viešinami jos rezultatai.
- Ir toliau atnaujinama ir plečiama Anykščių rajono savivaldybės atliekų tvarkymo infrastruktūra.

Neigiamų tendencijų neidentifikuota.

## 2.7 INŽINERINĖS INFRASTRUKTŪROS PLĖTRA

Anykščių rajono inžinerinės infrastruktūros plėtrai skirta 11 priemonių: 1 priemonė įgyvendinta, 8 priemonės buvo vykdomos, 2 priemonės nepradėtos vykdyti.

2022 metų kovo 31 d. patvirtintas Anykščių rajono vandens tiekimo ir nuotekų tvarkymo infrastruktūros plėtros specialiojo plano keitimas. Taip pat, rengiami 2 inžinerinės infrastruktūros vystymo planai, susiję su atsinaujinančių išteklių energetikos infrastruktūros plėtra: Atsinaujinančių išteklių (saulės šviesos energijos) energetikos infrastruktūros vystymo Anykščių r. sav., Viešintų sen., Balčiūniškių k., Burbeklių k., Kumpynių vs., Marinavos k., Meldiškių k., Paežerių k., Pagrandos k., Pūsčių k., Skudų k. bei Trakininkų k. teritorijose specialusis planas (TPD Nr. S-VT-34-22-483) bei Atsinaujinančių išteklių (saulės šviesos energijos) energetikos infrastruktūros vystymo Anykščių r. sav., Kavarsko sen., Vaičiuliškių k., Medžiočių k., Žaliosios k., Džiugių k. bei Janonių k. teritorijose specialusis planas (TPD Nr. S-VT-34-22-737).

Ataskaitiniu laikotarpiu parengti ir 3 žemės gelmių naudojimo planai: Anykščių rajono Kurklių žvyro telkinio išteklių dalies naudojimo planas (TPD registro Nr. T00087600), Anykščių rajono Svirnų žvyro telkinio išteklių naudojimo planas (TPD registro Nr. T00088653) bei Anykščių rajono Anykščių telkinio (VII-1 sklypo) kvarcinio monomineralinio smėlio išteklių naudojimo planų keitimas (TPD registro Nr. T00090072).

Toliau aktyviai atnaujinami melioracijos statiniai: 2022 metais atnaujinta sausinimo sistemų 48 ha ir 9,75 km griovių, suremontuota 17,37 km griovių, 2023 metais atnaujinta sausinimo sistemų 321 ha ir 26,12 km griovių, suremontuota 17,94 km griovių.

Toliau atnaujinama esama ir vystoma nauja vandens tiekimo, gerinimo ir nuotekų tvarkymo infrastruktūra. 2025 metais Anykščių rajono savivaldybė teiks paraišką dėl Anykščių miesto vandens tiekimo sistemų gerinimo. O ataskaitiniu laikotarpiu, 2022 metais atlikti vandentiekio tinklų montavimo darbai Pagirių k., Anykščių sen. Įrengta 2,18 km. vandentiekio tinklų. 2023 metais prijungti 22 gyvenamieji būstai prie Anykščių mieste esančių centralizuotų nuotekų tinklų. Įrengta 0,417 km. nuotekų tinklų. Įgyvendinus projektą, sumažėjo netvarkomų ar decentralizuotai tvarkomų nuotekų kiekis Anykščių aglomeracijoje. Pastatyti 2 vandens gerinimo įrenginiai: 2022 metais Pašilių k., Skiemionių sen. ir 2023 metais Kunigiškių I k., Svėdasų sen. 2023 metais buvo atnaujinti Dabužių k., Kavarsko sen., Svirnų k., Kavarsko sen. ir Viešintų k., Viešintų sen. nuotekų valymo įrenginiai. Atnaujintos 3 nuotekų valyklos.

Ataskaitiniu laikotarpiu rajone paviršinių nuotekų tinklų buvo 12,20 km. UAB „Anykščių vandenys“ 2022-2023 metų laikotarpiu neįrengė naujų ir neatnaujino ar neinventorizavo esamų paviršinių nuotekų tinklų, bei paviršinių nuotekų valymo įrenginių. Anykščių rajono vandens tiekimo ir nuotekų tvarkymo infrastruktūros plėtros specialiojo plano keitimu nustatytos paviršinių nuotekų tvarkymo infrastruktūros kryptys.

Priemonė „Atnaujinti Anykščių rajono šilumos ūkio specialųjį planą“ vis dar nepradėta vykdyti, tačiau pati šilumos tiekimo infrastruktūra ir šilumos ūkis yra toliau aktyviai modernizuojamas: 2022 metais pakeista 150 metrų skirtingų diametrų termofikacinio vandens tinklų Anykščių mieste ir rajone, atliktas Anykščių miesto katilinės 2 MW katilo kapitalinis remontas pakeičiant susidėvėjusius dūmavamzdžius, atlikta Svėdasų miestelio katilinės rekonstrukcija pereinant nuo iškastinio kuro (akmens anglies) į biokurą, automatizuota Viešintų miestelio katilinė atsisakant budinčio personalo, 2023 metais pakeista 136 metrų ir naujai patiesta 127 metrų skirtingų diametrų termofikacinio vandens tinklų Anykščių mieste ir rajone, atliktas Anykščių miesto katilinės 4 MW katilo kapitalinis remontas pakeičiant susidėvėjusius dūmavamzdžius, atliktas Kavarsko miesto katilinės automatizavimas pereinant nuo iškastinio kuro (akmens anglies) į medžio pjuvenų granules (biokurą).

Savivaldybė skatina ir išnaudoja atsinaujinančių energijos išteklių potencialą. Be to, kad rengiami 2 inžinerinės infrastruktūros vystymo planai, susiję su atsinaujinančių išteklių energetikos infrastruktūros plėtra Viešintų ir Kavarsko seniūnijų teritorijose, 2022-2023 metų laikotarpiu pagal 15 sutarčių su viešųjų pastatų valdytojais nupirkta dalis nutolusių saulės elektrinių, įrengtos 4 stacionarios saulės elektrinės ant pastatų stogų, 2023 metais pagal 4 sutartis nupirkta (bet projektai baigti 2024 metais) dalis nutolusių saulės elektrinių.

2.7 lentelė. Inžinerinei infrastruktūrai skirtų sprendinių įgyvendinimo priemonės

Statusas	Priemonės indeksas	Kiekis (vnt.)	Kiekis
Įgyvendinta	7.2.	1	9
Vykdoma	7.3.; 7.4.; 7.5.; 7.6.; 7.7.; 7.10.; 7.11.; 7.12.	8	73
Nepradėta vykdyti	7.8.; 7.9.	2	18
Neįgyvendinta	-	0	0
<b>Viso įgyvendinta/viso priemonių:</b>		1/11	9/100

Teigiamos tendencijos:

- Baigtas rengti Anykščių rajono vandens tiekimo ir nuotekų tvarkymo infrastruktūros plėtros specialiojo plano keitimas.
- Parengti ir rengiami vietovės lygmens inžinerinės infrastruktūros vystymo planai, kuriais siekiama numatyti ir nustatyti tinkamas teritorijas atsinaujinančių išteklių (saulės šviesos energijos) energetikos infrastruktūros vystymui.
- Pagal poreikį rengiami žemės gelmių naudojimo planai.
- Ir toliau aktyviai atnaujinami melioracijos statiniai.
- Ir toliau atnaujinama esama ir vystoma nauja vandens tiekimo, gerinimo ir nuotekų tvarkymo infrastruktūra.
- Priemonė „Atnaujinti Anykščių rajono šilumos ūkio specialųjį planą“ vis dar nepradėta vykdyti, tačiau pati šilumos tiekimo infrastruktūra ir šilumos ūkis yra toliau aktyviai modernizuojamas.
- Skatinamas ir pagal galimybes išnaudojamas atsinaujinančių energijos išteklių potencialas.

Neigiamos tendencijos:

- Stinga paviršinių nuotekų tvarkymo infrastruktūros vystymo.
- Neatnaujintas Anykščių rajono šilumos ūkio specialusis planas.

## 2.8 SUSISIEKIMO SISTEMOS PLĖTRA

Anykščių rajono susisiekimo sistemos plėtrai skirta 10 priemonių: 1 priemonė įgyvendinta, 8 priemonės buvo vykdomos, 1 priemonė nepradėta vykdyti.

Dėl finansavimo trūkumo nepavyko įgyvendinti Anykščių miesto Šiaurinio aplinkkelio projekto. Anykščių r. sav. taryba 2014-12-18 sprendimu Nr. 1-TS-437 patvirtino Anykščių miesto šiaurinio aplinkkelio specialųjį planą. LRBP 2030 sprendiniais nustatyta įgyvendinti Anykščių šiaurinį aplinkkelį. Aplinkkelio projekto įgyvendinimas valstybės lygmenyje planuojamas po 2035 m.

Rajone gerinama viešojo transporto infrastruktūra ir paslaugų kokybė. Keleivių vežimą vietinio susisiekimo maršrutais Anykščių rajono savivaldybėje vykdo UAB Transporto centras. Anykščių rajono savivaldybėje, UAB Transporto centras duomenimis, veikia 28 vietinio susisiekimo maršrutai.

Pagal galimybes palaikoma vietos viešojo susisiekimo sistema. Siekiant diegti kombinuotą viešojo ir privataus (bendruomeninio) transporto sąveikos konceptą, 2023 metais parengtas Anykščių miesto darnaus judumo planas, kuris apima visuomeninio transporto, dviračių takų, automobilių stovėjimo, dalinimosi sistemų, vaikštomumo, prieinamumo ir kitus fizinės miesto aplinkos pagerinimo aspektus.

Plėtojama pėsčiųjų ir dviračių transporto infrastruktūra. Ataskaitiniu laikotarpiu naujai įrengta 993 metrai šaligatvių bei 1652 metrai šaligatvių buvo atnaujinta, nutiesta 360 metrų naujo dviračių tako.

Pagal galimybes gerinama automobilių kelių būklė: 2022-2023 metų laikotarpiu atlikta 5,23 km valstybinės reikšmės kelių paprastojo remonto darbų ir Tilto per Virintą remontas, taip pat pradėti vykdyti 6,023 km valstybinės reikšmės kelių paprastojo remonto darbai.

Anykščių miesto automobilių stovėjimo aikštelės remontuojamos ir plečiamos pagal Anykščių r. sav. tarybos 2014-11-27 sprendimu Nr. 1-TS-414 patvirtintą Numatomų remontuoti ir praplėsti Anykščių miesto automobilių stovėjimo aikštelių ir šaligatvių prie daugiabučių gyvenamųjų namų ir numatomų remontuoti ir naujai įrengti Anykščių miesto gatvių šaligatvių sąrašą.

Ir toliau formuojamos kelių ir gatvių kadastro duomenų bylos.

2.8 lentelė. Susisiekimo sistemai skirtų sprendinių įgyvendinimo priemonės

Statusas	Priemonės indeksas	Kiekis (vnt.)	Kiekis
Įgyvendinta	8.7.	1	10
Vykdoma	8.2.; 8.3.; 8.4.; 8.5.; 8.6.; 8.8.; 8.9.; 8.10.	8	80
Nepradėta vykdyti	8.1.	1	10
Neįgyvendinta	-	0	0
<b>Viso įgyvendinta/viso priemonių:</b>		1/10	10/100

### Teigiamos tendencijos:

- Pagal galimybes gerinama viešojo transporto infrastruktūra ir paslaugų kokybė.
- 2023 metais parengtas Anykščių miesto darnaus judumo planas.
- Plėtojama pėsčiųjų ir dviračių transporto infrastruktūra.
- Pagal galimybes gerinama automobilių kelių būklė, keliai ir susiję inžineriniai statiniai remontuojami.

Neigiamos tendencijos:

- Dėl lėšų trūkumo susisiekimo sistemos gerinimo darbai (pėsčiųjų ir dviračių susisiekimo infrastruktūros plėtra, automobilių kelių būklės gerinimas) vyksta per lėtai.

### 3. IŠVADOS

- Anykščių rajono savivaldybės teritorijos bendrojo plano sprendinių įgyvendinimo procesas vyksta gana sklandžiai, o lėtesnis dalies sprendinių įgyvendinimas galėtų būti siejamas su šiomis priežastimis: finansavimo trūkumas, pakitę poreikiai, nekilnojamojo turto rinkos pokyčiai, pakitusi demografinė situacija, žmonių migracija.
- Priemonių plane (priedas Nr. 1) buvo numatytos 62 priemonės. Stebėsenos rezultatai parodė, kad įgyvendinta 14,5 proc. visų priemonių. Dauguma priemonių ilgalaikės ir numatytos įgyvendinti per 10 metų laikotarpį: 71 proc. iš visų priemonių yra vykdomos. Tačiau yra priemonių, kurios ataskaitiniu laikotarpiu nepradėtos vykdyti. Jos sudaro 14,5 proc. visų priemonių. Kai kurias priemones iš nepradėtų vykdyti galima identifikuoti neprioritetinėmis kitų atžvilgiu arba sritys/problemos, kurių taikymui išskirtos priemonės, laikinai sprendžiamos kitais būdais. Neįgyvendinamų – t. y. visiškai nebeaktualių priemonių neidentifikuota.

3.1. lentelė. Anykščių rajono savivaldybės teritorijos bendrojo plano priemonių skaičius suvestinė pagal statusą

Eil. Nr.	Sprendinių tema	Priemonių skaičius pagal statusą				Bendras priemonių skaičius
		Įgyvendinta	Vykdoma	Nepradėta vykdyti	Neįgyvendinta (nebeaktualu)	
1.	Urbanizuotos ir urbanizuojamos teritorijos	2	8	5	0	15
2.	Socialinė-ekonominė aplinka	1	4	0	0	5
3.	Kraštovaizdžio reprezentacija ir apsauga	0	5	0	0	5
4.	Nekilnojamas kultūros paveldas	1	2	0	0	3
5.	Turizmo ir rekreacijos plėtra	2	7	1	0	10
6.	Aplinkos kokybė	1	2	0	0	3
7.	Inžinerinės infrastruktūros plėtra	1	8	2	0	11
8.	Susisiekimo sistemos plėtra	1	8	1	0	10
<b>Viso:</b>		<b>9 (14,5%)</b>	<b>44 (71,0%)</b>	<b>9 (14,5%)</b>	<b>0 (0%)</b>	<b>62</b>

- Atkreiptinas dėmesys, kad nors Anykščių mieste koncentruotai gyvena nemaža Anykščių rajono dalis, ir atitinkamai galimai dėl to įgyvendinama daugiau priemonių Anykščių mieste, tačiau vengiant didesnės atskirties, gyvenimo kokybę formuojančios priemonės (ypač viešųjų paslaugų, viešųjų erdvių sutvarkymo, kitos infrastruktūros) turėtų būti įgyvendinamos kiek įmanoma tolygiau visoje rajono teritorijoje.

- Anykščių rajono savivaldybės gyventojų skaičius nuo Bendrojo plano patvirtinimo sumažėjo 12 proc. Bendras teritorijos plotas nekito. Mažėjant gyventojų skaičiui, atitinkamai mažėjo ir gyventojų tankumas teritorijoje. Stebėsenos rezultatai rodo, kad esami gyventojų skaičiaus pokyčiai atitinka Bendrojo plano prognozuotą pesimistinę Anykščių rajono gyventojų skaičiaus prognozę. Todėl tolimesnis viešosios infrastruktūros išlaikymas, modernizavimas tampa prioritetu, ilgainiui lemsiančiu stabilesnę ekonominę miesto padėtį ir teigiamą poveikį vietos gyventojams.
- Anykščių rajono savivaldybės teritorijos bendrojo plano keitimo sprendinių įgyvendinimui numatomos priemonės, siejamos su urbanizacija, dėl neigiamų demografinių tendencijų Anykščių rajone, perspektyvoje turėtų būti labiau orientuotos į teritorijų naudojimo, infrastruktūros prioritetinį vystymą, atnaujinimo ir palaikymo klausimų sprendimą.
- Siekiant priemonių įgyvendinimo gerinimo, siūloma priemonės numatyti strateginiuose planuose, kur nustatomas konkretus priemonės finansavimo šaltinis bei atsakingi asmenys. Priemonių įgyvendinimui ieškoti sąsajų (taip pat galimo finansavimo) su naujai rengiamais, Lietuvos ateitį formuojančiais dokumentais, jų įgyvendinimo priemonių planais. Teikti prioritetą toms priemonėms, kurios turi poveikį ne vienai, bet keletui sričių kompleksiskai, ypač gyvenimo kokybei didinti (taip pat padėtų išlaikyti ir pritraukti jaunos bei darbingas žmones), aukštos pridėtinės vertės kūrimui (taip pat turizmo ir rekreacijos srityje).
- Sprendinių įgyvendinimo priemonių plano priemonės tikslinga peržiūrėti pasikeitus savivaldybės plėtros strategijos tikslams ir uždaviniams arba atsiradus kitoms aplinkybėms, dėl kurių keičiami bendrojo plano sprendiniai, įgyvendinimo prioritetai.
- Bendrojo plano sprendiniai gali būti keičiami / koreguojami reaguojant į besikeičiančias aplinkybes, pasikeitusius teisės aktus ir (ar) koreguojami teisės aktų nustatyta tvarka: pasikeitus teisės aktams, pastebėjus technines klaidas, atsiradus kolizijoms ir kitais "Kompleksinio teritorijų planavimo dokumentų rengimo taisyklėse" nurodytais atvejais.

Atsižvelgiant į Anykščių rajono savivaldybės teritorijos bendrojo plano sprendinių įgyvendinimo stebėsenos už 2022-2023 metus rezultatus, daroma išvada, kad **galimas Anykščių rajono savivaldybės teritorijos bendrojo plano keitimo sprendinių keitimas / koregavimas/ papildymas** dėl po Bendrojo plano patvirtinimo įsigaliojusio LR teritorijos bendrojo plano sprendinių, LR Savivaldybių infrastruktūros plėtros įstatymo, LR Atsinaujinančių išteklių energetikos įstatymo ir kt.

#### 4. SIŪLYMAI BENDROJO PLANO KEITIMUI / KOREGAVIMUI / PAPILDYMIUI:

- 2021 m. įsigaliojo LR teritorijos bendrojo plano 2030 sprendiniai. Tikslinga atnaujinti Bendrojo plano sprendinius, detalizuojant įsigaliojusius LRBP 2030 sprendinius. Aktualūs - kompaktiškumo principų taikymas, aglomeracijų sprendiniai, partnerystės. Valstybės lygmens kompleksinio teritorijų planavimo dokumentų, valstybei svarbių projektų teritorijų planavimo dokumentų, Vyriausybės patvirtintų specialiojo teritorijų planavimo dokumentų, žemės gelmių naudojimo planų sprendiniai turi aukštesnę teisinę galią už savivaldybės lygmens ir vietovės lygmens kompleksinio ir specialiojo teritorijų planavimo dokumentų sprendinius ir privalomai taikomi savivaldybėms rengiant, keičiant ar koreguojant savivaldybės lygmens ir vietovės lygmens teritorijų planavimo dokumentus. Sprendinius derinti su LRBP 2030 sprendiniais ir strategija apskritai, sprendinių įgyvendinimo programos priemonių planu, atsižvelgti į LRBP 2030 sprendinių įgyvendinimo stebėsenos rezultatus, galimai kintančius prioritetus, vystymosi tendencijas.
- Vadovaujantis LR savivaldybių infrastruktūros plėtros įstatymu, LR Teritorijų planavimo įstatymą, Kompleksinio teritorijų planavimo dokumentų rengimo taisyklių 117.3.5-10 papunkčius, Bendrojo plano sprendiniais išskirtoms I, II prioriteto teritorijoms siūlytina įsivesti detalesnes nuostatas.
- Užtikrinti, kad savivaldybės tarybos patvirtinti savivaldybės lygmens specialiojo teritorijų planavimo dokumentai (išskyrus specialiojo teritorijų planavimo žemėtvarkos dokumentus) sprendiniai, savivaldybės tarybos sprendimu pripažinti savivaldybės bendrojo plano sudedamąja dalimi, būtų registruojami kaip atitinkamų teritorijų planavimo dokumentų korektūros.
- Užtikrinti, kad patvirtintų savivaldybės lygmens ar vietovės lygmens specialiojo teritorijų planavimo dokumentų sprendiniai būtų integruojami į bendrojo plano sprendinius.
- Pasitelkti integruotas urbanistines priemones siekiant sustabdyti neigiamus demografinius procesus.
- Išanalizuoti ir įvertinti Anykščių rajono savivaldybės teritorijoje rengtas galimybių studijas, koncepcijas ir kitus neformalius, teritorijų planavimo dokumento statuso neturinčius dokumentus.

#### 5. PRIEDAI

1. Anykščių rajono savivaldybės teritorijos bendrojo plano sprendinių įgyvendinimo priemonių plano vykdymas už 2022-2023 m.
2. Anykščių rajono savivaldybės teritorijos bendrojo plano rodikliai už 2022-2023 m.